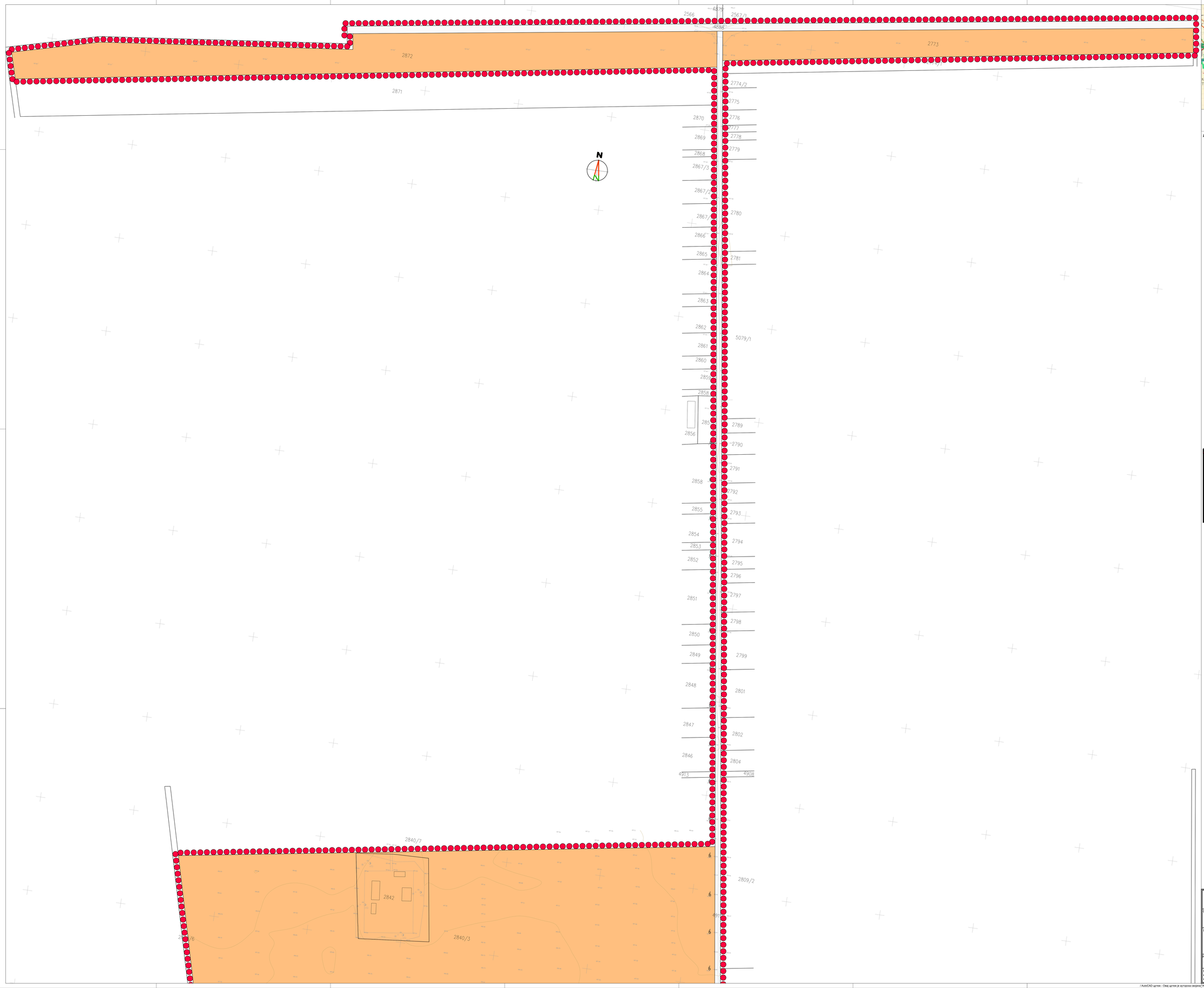

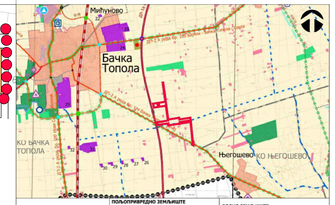

ЛЕГЕНДА

Граница Плана

ПОЉОПРИВРЕДНО ЗЕМЉИШТЕ	ВОДНО ЗЕМЉИШТЕ
ПОЉОПРИВРЕДНО ЗЕМЉИШТЕ	
САОБРАЋАЈНА ИНФРАСТРУКТУРА	**ГРАЂЕВИНСКО ЗЕМЉИШТЕ**
ДРЖАВНИ ПУТ ИЗ РЕДА 0 - 10	
ДРЖАВНИ ПУТ ИЗ РЕДА	ПРИВРЕДНИ ПОДРУЧЈА НАСЕЉА

Диспозиција предметног подручја у оквиру Просторног плана општине Бачка Топола

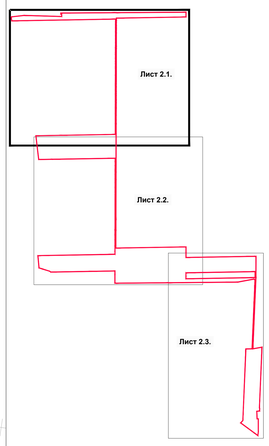

ЛЕГЕНДА

- Граница обухвата плана детаљне регулације
- Граница катастарске парцеле

ПОСТОЈЕЋА НАМЕНА ПОВРШИНА

- Некатегорисани пут
- Пољопривредно земљиште

Наручилац израде плана:
"B2 ENERGIA" д.о.о.
Жарка Зрењанина бр. 35
23 305 Мокрин - Кикинда

Носилац израде плана:
ОПШТИНСКА УПРАВА ОПШТИНЕ БАЧКА ТОПОЛА,
Одељење за просторно планирање, урбанизам, грађевинарство, заштиту животне средине, комунално-стамбене послове и привреду
24 300 Бачка Топола, ул. Маршала Тита бр. 30

Обрађивач плана:
"АРХИПЛАН" Д.О.О.
ул.Жарка Мишкина бр.66
АРАНЂЕЛОВАЦ

Excellent
Excellent Business Center
Excellent Business Center

Назив плана:

ПЛАН ДЕТАЉНЕ РЕГУЛАЦИЈЕ ЗА ИЗГРАДЊУ СОЛАРНЕ ЕЛЕКТРАНЕ "SOLAR NORTH" НА ПОДРУЧЈУ КАТАСТАРСКЕ ОПШТИНЕ БАЧКА ТОПОЛА

Назив листа: **Постојећа намена површина у оквиру планског обухвата**

Размера: **1:1000**

Лист број: **2.1.**

Датум: **септембар, 2024. год.**

Руководећи тим:
одговорни урбаниста: дипл.инж.арх. Драгана Бига (200 0015 03)
одговорни урбаниста: дипл.инж.арх. Јелена Милићевић (200 1479 14)

НАЦРТ ПЛАНА
ЈАВНИ УВИД

/ AutoCAD цртеж - Овај цртеж је ауторска сварина "АрхиПЛАН" д.о.о. Аранђеловац, Србија / AutoCAD drawing - All rights in this drawing are reserved to "АрхиПЛАН" Ltd. Aranđelovac, Serbia /